www.blickpunkt-elster.de

Wettbewerb

Flusstagebuch

„Entdeckerfreuden

an der Weißen Elster“

Komm mit auf Entdeckungstour!

Einsendeschluss: 31. August 2024

Mehr Raum für den Fluss

Die Weiße Elster hat bei Greiz ein enges Tal. Bei Gera ist es künstlich eingeengt. Bei starkem Regen steigt das Wasser sehr schnell hoch an. Manch einer hat dann den Fluss im Haus.

Um die Orte besser zu schützen, aber auch den Tieren wieder bessere Lebensräume zu geben, gibt es Umbauten in der Flussaue. Unbenutzte Wehre werden entfernt, Mauern erneuert oder Brücken breiter gemacht.

Mancherorts bekommt der Fluss mehr Platz. Der Deich, also der Erdwall an den Uferkanten, wird vom Fluss weg, hin zu den Dörfern verlegt. So breitet sich das Wasser bei starkem Regen auf den Auwiesen aus. Und der Wasserpegel steigt nicht so hoch.

Seitenarme, Inseln und Flussschleifen machen den Fluss breiter, länger und langsamer. Gefährdete Tierarten wie Libellen, Fische oder Fischotter finden wieder ein Zuhause.

Informationen zum Umbau findest du unter: https://blickpunkt-elster.de

Die Größe der Hochwasserwelle ist abhängig von der Struktur des Gewässers und der Breite seiner Aue:

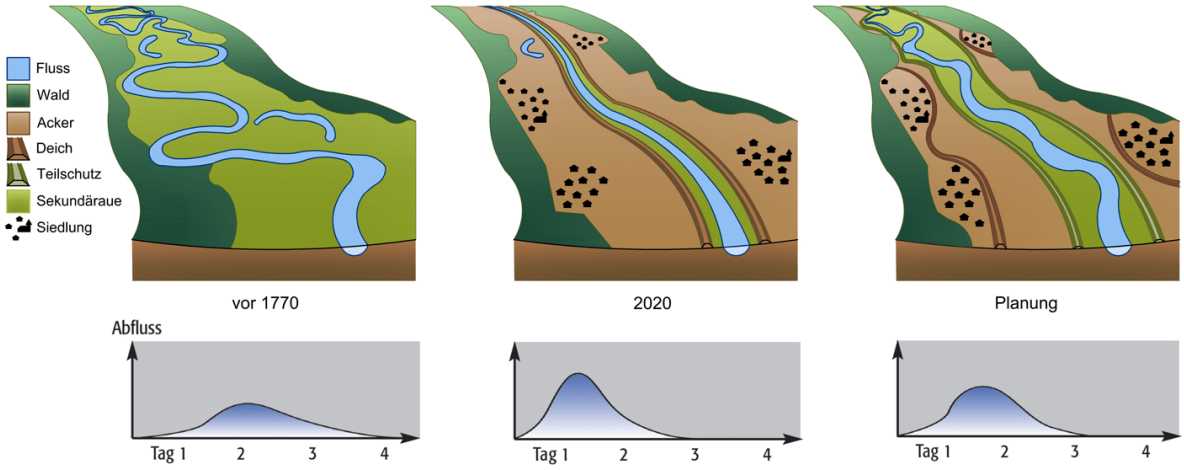

Originalquelle: Informationen zum Thema „Hochwasser“: Ursachen, Schutz und Vorsorge. *Herausgeber:* Allianz Umweltstiftung, Pariser Platz 6, 10117 Berlin. *Grafiken und Zeichnungen:* IMAGO 87, Martin Kirsch, Detlef Mueller, April 2014 bearbeitet.

Gehe auf Entdeckungstour an die Weiße Elster!

Ob allein, mit deiner Familie, Freund oder Freundin,
oder mit der Schulklasse - es gibt viel zu entdecken!

Hast du eine **Lieblingsstelle** am Fluss? Suche sie doch regelmäßig auf und beobachte dort die Natur zu verschiedenen Uhrzeiten und Wetterlagen!

Gehst du gerne **Wandern**? Auf einer kleinen Wanderung, zum Beispiel auf dem Elsterperlenweg, kannst du auch versteckte Plätze abseits der Wege erkunden!

Oder fährst du vielleicht gerne mit dem **Fahrrad**? Auf einer Radtour entlang der Elster erreichst du auch entfernter liegende Orte mit Ausblicken oder sogar eine alte Mühle direkt am Fluss.

Du kannst den Fluss natürlich auch auf einer **Kanufahrt** entdecken! Dort bist du immer auf dem Fluss und kannst die Strömung hautnah erleben!

Du siehst, es gibt viele verschiedene Möglichkeiten,

die Weiße Elster zu entdecken.

Da ist bestimmt auch etwas für dich dabei!

Teile Deine Entdeckungen und schreibe en Flusstagebuch!

Was ist eigentlich ein Flusstagebuch?

In einem Flusstagebuch kannst du alle deine Erlebnisse am Fluss dokumentieren. So kannst du deine Entdeckungen, Gedanken und Gefühle später auch anderen zeigen!

Dazu kannst du

über Tageserlebnisse und Gefühle berichten. Schreibe über deine Beobachtungen und über Dinge, die dich überrascht haben. Du kannst aber auch notieren, wenn dich etwas enttäuscht oder traurig gemacht hat.

Experimente durchführen und die Ergebnisse festhalten.

Fotos machen, ausdrucken und einkleben,

Zeichnungen von Tieren, Steinen, Blättern oder Blüten anfertigen.

Forschen und Nachfragen, wenn du etwas wissen willst

⇨ Sei kreativ in der Erkundung des Flusses.

So kannst du dein Flusstagebuch gestalten:

Für den Wettbewerb kann eines dieser Formate eingereicht werden:

ein selbst gestaltetes Heft
in A4 oder A5-Format

ein digitales Tagebuch
z.B. als Internet-Blog oder
Power-Point-Präsentation

eine Ton-Dokumentation (Gesamtlänge max. 15 min.)
z.B. als Hörstationen oder Podcasts

eine Film-Dokumentation (Gesamtlänge max. 15 min.)
oder Sammlung von Kurz-Videos (max. 3 min.)

Was kannst du alles beobachten, messen und vergleichen?

Überlege dir eine oder mehrere interessante Fragen für deine Entdeckungstouren!

Hier haben wir dir einige Bespiele notiert:



? Wie schlängelt sich der Fluss durch die Landschaft? Fließt er gerade oder in Schleifen? Sieht das Ufer natürlich aus oder gibt es eine Mauer oder einen Deich? Siehst du Inseln im Fluss?

? Welche Tiefe und Breite hat der Fluss an verschiedenen Stellen und Orten? An Pegelstellen kannst du den aktuellen Wasserstand ablesen. Das findest du auch bei der Thüringer Hochwassernachrichtenzentrale: http://hnz.thueringen.de/hw-portal/

? Welche Geschwindigkeit hat das fließende Wasser, z.B. vor und nach einem Wehr? Welche Temperatur und welche Farbe hat das Wasser an sonnigen Tagen und an Regentagen?

? Unter Steinen, an Pflanzen oder im Sand kannst du nach Tieren suchen. Findest du Insekten, Schnecken, Fische oder Kröten?

? Kannst du Vögel entdecken und ihr Verhalten beobachten? Schwimmen sie auf dem Wasser, stehen sie am Ufer, sitzen sie auf einem Baum oder holen sich sogar einen Fisch aus dem Wasser? Notiere dir ihren Namen und ihr Verhalten.

? Achte auch auf Spuren von Säugetieren wie Biber, Fischotter oder Mäusen am Ufer. Gegen Abend kannst du vielleicht Fledermäuse sehen!

? Welche Bäume, Sträucher, Gräser und blühenden Pflanzen findest du am Ufer? Kennst du ihre Namen? Du kannst ein Bestimmungsbuch oder die App *Flora incognita* nutzen!

! Tipps für deine Entdeckertouren:

Sieh dir unsere Karten unter www.blickpunkt-elster.de an und suche dir einen oder mehrere Entdeckerpunkte für den Tag aus.

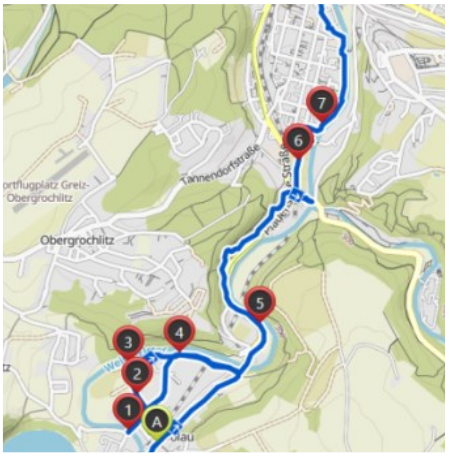

Du kannst dir eine Karte ausdrucken oder auf einer Wanderkarte die Stellen markieren, damit du sie später am Fluss findest.

Mit Komoot kann man Wanderungen und Radtouren im Internet oder mit dem Smartphone planen.

? Die Entdeckerpunkte sind Highlights. Das heißt, dort gibt es etwas Besonderes zu sehen, man kommt gut an den Fluss heran oder es wird etwas Interessantes gebaut.

? Alle Entdeckerpunkte haben etwas mit dem Schutz der Menschen vor Hochwasser und mit den Lebensräumen der Tiere & Pflanzen am und im Fluss zu tun.

Nützliche Dinge zum Mitnehmen:

- Tagebuch
- Stifte
- Karte mit Entdeckerpunkten
- Lupe
- Fernglas
- Fotoapparat
- Proviant
- Wetterfeste Kleidung und Schuhwerk
- Sonnenschutz
- Naturführer
- Mobiltelefon

Am besten ist es, wenn du deine Beobachtungen **direkt vor Ort**, das heißt draußen am Fluss, in dein Tagebuch **notierst** oder in ein Diktiergerät oder Smartphone **aufsprichst**.
So kannst du nichts vergessen und deine Eindrücke gleich festhalten.

Du kannst dir notieren:

Wann warst du unterwegs?	Datum:	Uhrzeit:
Wer war mit dabei?	Name/n:	
Wo warst du genau?	Ortsname:	Stelle am Fluss:
Was hast du erlebt?	Beobachtungen:	
Was hast du erforscht und herausgefunden?	Experimente, Tests, Messungen:	
Wie hast du das erlebt?	Gefühle:	
Welche Fragen hast du?	Gedanken, Fragen	

Was gibt es zu gewinnen?

Für jeden Teilnehmer gibt es einen kleinen Preis.

Hauptgewinn ist eine Schlauchboot- oder Kanutour auf der Weißen Elster

Was bewertet die Jury?

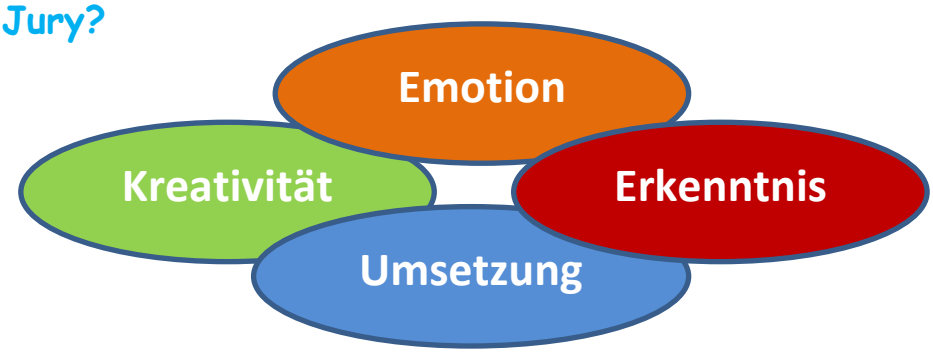

Was ist einzureichen?

Fülle den **Teilnehmerbogen** aus, damit wir deine Kontaktdaten haben und dich erreichen können!

Sende dein fertiges **Flusstagebuch** bis zum 31.10.2023 an:

in Form von Heften, Sticks, CD oder DVD an folgende Adresse:

Sinnfonia - Susanne Mohr
Röttelmisch 23
07768 Gumperda

bei digitalen Formaten in Form von *Links* oder *Downloads* über Wetransfer an:

info@sinnfonia.de

Hast du Fragen?

Dann ruf an unter: 0151-12818816.

Teilnehmerbogen

☐ Einzelbeitrag:

Name: _____ Alter: _____

☐ Gruppenbeitrag

Namen der beteiligten Kinder/Jugendlichen:

1) Name: _____ Alter: _____
2) Name: _____ Alter: _____
3) Name: _____ Alter: _____
4) Name: _____ Alter: _____
5) Name: _____ Alter: _____

☐ Schulbeitrag

- ✓ Schule/Bildungseinrichtung: _____
- ✓ Name Betreuer*in/Lehrer*in: _____
- ✓ Schulklasse: _____
- ✓ Anzahl beteiligter Schüler*innen: _____

Kontakt

der Familie ODER der Betreuungsperson der Gruppe ODER der Bildungseinrichtung:

- ✓ Straße: _____
- ✓ PLZ, Ort: _____
- ✓ Telefon-Nr.: _____
- ✓ E-Mail: _____

Einverständniserklärung nach DSGVO

1) Mit der Einreichung des Wettbewerbsbeitrages erkläre ich mich mit der Verarbeitung personenbezogener Daten, die in Zusammenhang mit dem Wettbewerb stehen, bereit.
2) Darüber hinaus stimme ich der Veröffentlichung folgender Daten zu (bitte ankreuzen, wenn einverstanden!):
   - ☐ Wettbewerbsbeitrag auf den Seiten von blickpunkt-elster.de
   - ☐ Fotoaufnahmen des/der teilnehmenden Person/en bei der Preisverleihung, namentlich:

     _____

     _____

Datum, Ort Unterschrift (Erziehungs-)Berechtigter

Bitte senden an: Susanne Mohr, Röttelmisch 23, 07768 Gumperda

Impressum

Auslober

Auslobung im Auftrag des TLUBN im Rahmen von Gewässer- und Hochwasserschutzplanungen zu Thüringer Abschnitten der Weißen Elster

durch

Thüringer Landgesellschaft mbH
Ernst-Thälmann-Straße 16
07806 Neustadt an der Orla
Tel. 036481-217-29
E-Mail c.herold@thlg.de

Ausrichter

Susanne Mohr – Sinnfonia
Nachhaltigkeits- und Umweltbildung
Röttelmisch 23
07768 Gumperda
Tel. 0151-12818816
Tel. 036422-22498
Mail: info@sinnfonia.de

Mit freundlicher Unterstützung von:

Naturfreunde Thüringen e.V.
Landesverband und Ortsgruppen
Tel.: 0361-660 11 685
Mail: info@naturfreunde-thueringen.de